



| | |
|---|--------------------------------|
| Sorszám: HE1 | Községháza |
| Védelem típusa | Helyi, egyedi védelem |
| Elhelyezkedés | 2851 Környe, Alkotmány utca 2. |
| Helyszínrajz: | |
|  | |
| Fotó: | |
|  | |
| <p>1927-ben épült, 2009-2010-ben kibővítették, felújították.</p> <p>Az épületet korábban némileg bővítették, s a kisebb felújítások sem maradtak el, de ilyen nagyléptékű fejlesztésére ez idáig nem került sor.</p> <p>A rekonstrukció során kiemelt szempontként fogalmazták meg, hogy a beruházás eredményeként az épület megőrizze az eredeti külső arculatát, ugyanakkor a kor követelményeinek és a törvényi előírásoknak, funkciójának maradéktalanul megfelelő polgármesteri hivatal fogadja az ügyfeleket Környén.</p> <p>A megvalósítással nemcsak a korábbi 310 négyzetméter alapterületű épület teljes rekonstrukciójára került sor, hanem 225 négyzetméterrel való bővítésére is, melyhez a helyhatóság már hosszú évekkel ezelőtt megvásárolta a szomszédos ingatlant. Így a különböző ügyfélfogadó, ügyintézői, tárgyaló helyiségek, s házasságkötő terem mellett a megújult épületben biztosítottak helyet a kisebbségi önkormányzatnak is, képviselői irodát alakítottak ki, s természetesen mindezt akadálymentes környezetben.</p> | |

| | |
|--|---------------------------------|
| Sorszám: HE2 | Tájház |
| Védelem típusa | Helyi, egyedi védelem |
| Elhelyezkedés | 2851 Környe, Alkotmány utca 78. |
| Helyszínrajz: | |
|  | |
| Fotó: | |
|  | |

Tájház feladata: Környe múltjának megőrzése, kiemelten a községbe a XVIII. században betelepített német ajkú lakosság történelme, tárgyi emlékeinek bemutatása

A házból telepítették ki 1947. augusztus 27-én Beck Istvánt és családját, így a tájházban megtalálhatók a korabeli fényképek, s az a zsák is, melyben ingóságukat vitték magukkal a kitelepítéskor. Ezeket a tárgyi emlékeket a család bocsátotta az önkormányzat rendelkezésére.

A tájház épülete a magyarországi néemetségre jellemző beépítettségi formát mutatja be a hosszú főépülettel, a vele szemben álló kis épülettel és a telket hátul záró, keresztben épített pajtával.

A ház egy jellegzetes háromosztatú parasztház, nyitott oldalú „ganggal”. A hagyományos parasztházban a falu lakossága által adományozott régi sváb bútorokkal és tárgyakkal rendezték be a szobát, konyhát, valamint az öregek által lakott, úgynevezett „Alterteil”-t. A falon és a szekrényben a sváb népi viselet tekinthető meg.

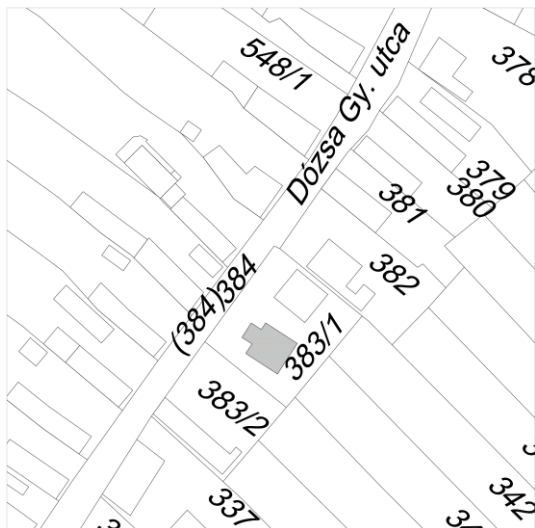

A ház oldalbejárattal közelíthető meg az udvarról, a nyitott gangon át, amelyről a konyhába jutunk, ahol a család élete nagy részét töltötte, ahol a házimunkákat végezték.



A korabeli bútorokkal berendezett első szoba szintén a környei néemetség életébe ad betekintést. Ezeket a tárgyakat a helyi svábság a mindennapi élete során használta.



A hátsó szobában kiállított használati tárgyak és munkaeszközök azokról a mesterségekről, foglalkozásokról adnak képet, amelyet elődeink a földművelés mellett, a mindennapok során végeztek. Ebből a szobából nyílik a ház alatti pince, amelynek bejárata korábban az udvar felől volt. Ennek egyik üregében állítólag embereket bújttak a nehéz időkben.

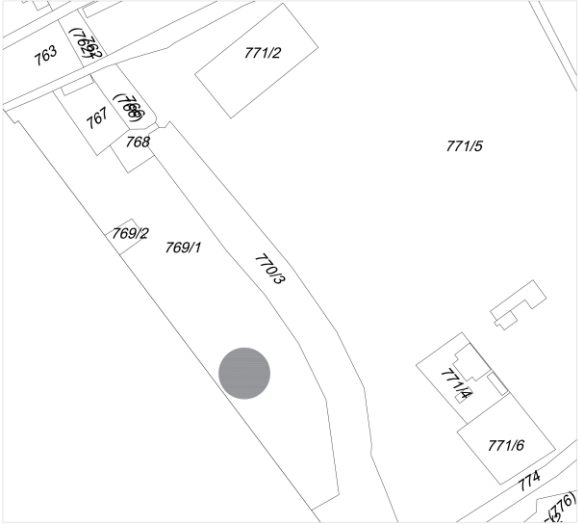

A főépülettel szemközt található kisház az idősebb korosztály szerény hajléka volt. „Alterteil”-nak hívták, és amikor a család fia vagy lánya új családot alapított, az idősebb generáció ide húzódott vissza.



A pajtában a többségében mezőgazdasági munkákhoz szükséges szerszámok, eszközök találhatóak.

| | |
|---|------------------------------------|
| Sorszám: HE3 | Református Lelkészi Hivatal |
| Védelem típusa | Helyi, egyedi védelem |
| Elhelyezkedés | 2851 Környe, Dózsa György utca 17. |
| Helyszínrajz: | |
|  | |
| Fotó: | |
|  | |
| <p>A református gyülekezet Környén 1643-ban alakult meg. A századok során a folyamatos ki és betelepítések jelentősen befolyásolták létét. A legnehezebb időkben a környező pusztákon élő nagybirtokosoknak köszönhetően maradt fenn a gyülekezet. A templomot 1950-ben kezdték el építeni, napjainkban pedig éppen felújítás alatt áll. Az 1700-as években a gyülekezet teljesen megszűnt létezni, ennek ellenére – Istennek hála- ma már 70 lelket számlál.</p> | |

| | |
|--|--|
| Sorszám: HE4 | Alkotmány utcai régi Takarékszövetkezet épülete |
| Védelem típusa | Helyi, egyedi védelem |
| Elhelyezkedés | 2851 Környe, Alkotmány utca 14. |
| Helyszínrajz: | |
|  | |
| Fotó: | |
|  | |
| Az épület oromzatának tetejét a takarékoság jelképeként méhkaptár díszíti. | |

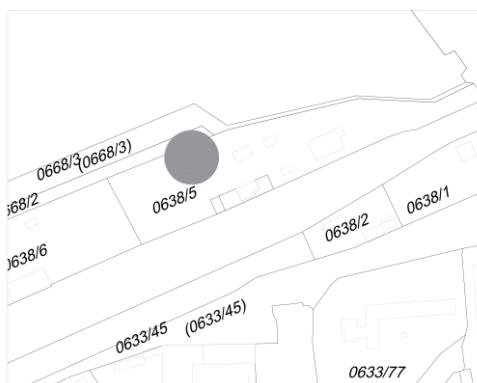
| | |
|--|--|
| Sorszám: HE5 | Aradi vértanúk Emlékműve |
| Védelem típusa | Helyi, egyedi védelem |
| Elhelyezkedés | 2851 Környe, Temetőköz 7. (Református temető) |
| Helyszínrajz: | |
|  | |
| Fotó: | |
|  | |
| <p>A kopjafára vésett szöveg: 1849. október 6. Négy szócskát üzenek: Vésd jól kebledbe s fiadnak hagyd örökül ha kihúnysz a haza minden előtt. Faragta és ajándékozta: Tardoskeddi Buják Vince A magyar kultúra lovagja, Farnad díszpolgára 2017</p> | |

| | |
|---|--|
| Sorszám: HE6 | Millecentenáriumi emlékpark, Árpád emlékmű |
| Védelem típusa | Helyi, egyedi védelem |
| Elhelyezkedés | 2851 Környe, Tó mellett/ közelében |
| Helyszínrajz: | |
|  | |
| Fotó |  |
| 1996-ban készült, helyi megemlékezések, ünnepek helyszíne. | |

| | |
|--|--|
| Sorszám: HE7 | Gyermek és ifjúsági üdülő |
| Védelem típusa | helyi, egyedi védelem |
| Elhelyezkedés | 2851 Környe, Környebánya telep 213. |
| Helyszínrajz: | |
|  | |
| Fotó | |
|  | |
| <p>Az 1913-ban elkészült épületben eredetileg a bányai igazgatóság működött, majd a bánya bezárása után Pellachy Jenő bányamérnök otthona lett. Az államosítás után 1982-ig általános iskolaként működött, az intézmény megszűnésével a sorsa megpecsételődött. A pusztulás évei következtek. Kifosztották, lerombolták, mígnem a környei képviselők 1992-ben határozatban fejezték ki az épület megmentésére irányuló szándékukat.</p> <p>A két évig tartó rekonstrukció igazi társadalmi összefogással, és a megye első közmunka programja segítségével valósult meg, az ünnepélyes átadásra 1995. június 6-án került sor.</p> | |

| | |
|------------------------|--|
| Sorszám: HE8 | Német kitelepítési Emlékmű |
| Védelem típusa | helyi, egyedi védelem |
| Elhelyezkedés | 2851 Környe, Környe-tó mellett / közelében |



Helyszínrajz:




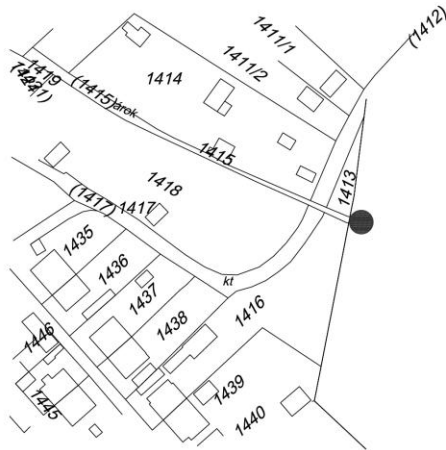

Fotó



Környe lakosságát sem kerülhette el a második világháború utáni németellenesség és kitelepítési hullám. Még az 1740-es években főleg salzburgi és ulmi római katolikus vallású telepeseket hívott a településre az akkori birtokos, Esterházy József gróf, ezzel egy főként német ajkú közösséget kialakítva. 1947 augusztus 27-én az itt lakók nagy részét, 101 családot lakoltattak ki, és indítottak útjára szerény ellátással és embertelen körülmények között Németország felé. Helyükre a Felvidékről, Csallóközből kitelepített magyar családok költöztek. A történelem e sötét eseményeire, a háború után szülőföldjükről elűzöttekre emlékeztet a 2007 augusztus 19-én, a kitelepítés 60. évfordulója alkalmából felavatott emlékmű, ami a tópart vasútállomás felőli részén került felállításra.

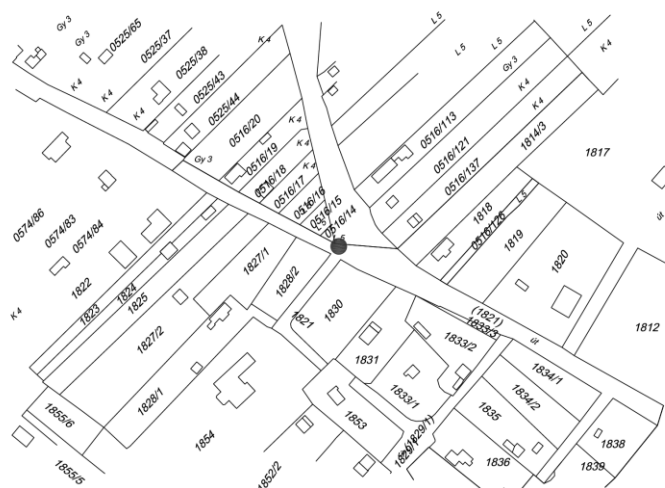
| | |
|---|-----------------------------------|
| Sorszám: HE9 | Zsilip kőfala |
| Védelem típusa | helyi, egyedi védelem |
| Elhelyezkedés | 2851 Környe, Tó mellett/közelében |
| Helyszínrajz: | |
|  | |
| Fotó | |
|  | |
| <p>A község területén birtokos Esterházyak építették a halastavat a XVIII. században az Által-ér (volt Rákos patak) elrekesztésével. A gát mai napig fennáll, építési felirata is megvan.</p> | |

| | |
|---|---------------------------------------|
| Sorszám: HE10 | Közösségi ház (Művelődési ház) |
| Védelem típusa | helyi, egyedi védelem |
| Elhelyezkedés | 2851 Környebánya, Bánya telep |
| Helyszínrajz: | |
|  | |
| Fotó | |
|  | |
| <p>A helyiek 2009 nyarán vehették birtokba a megújult Közösségi Házat, amely azóta is tartalmaz programok, kulturális és ünnepi események színtere. Az intézményben a Környebánya múltját, bányászathoz való kötődését felidéző fotó- és történeti emlékhelyet is kialakítottak, amely mindazokat várja, akik szeretnének időutazást tenni.</p> | |

| | |
|--|--|
| Sorszám: HE11 | Környebányai Vadaskert kőkerítés |
| Védelem típusa | Helyi, egyedi védelem |
| Elhelyezkedés | 2851 Környebánya, erdő felőli határa HRSZ szám: 1413-1416 |
| Helyszínrajz: | |
|  | |
| Fotó | |
|  | |
| - | |

| | |
|-------------------------|--|
| Sorszám: HE12 | Környebányai Kereszt és Bányász Emlékmű |
| Védelem típusa | helyi, egyedi védelem |
| Elhelyezkedés | 2851 Környe, Környebánya, 0516/14 hrsz. |

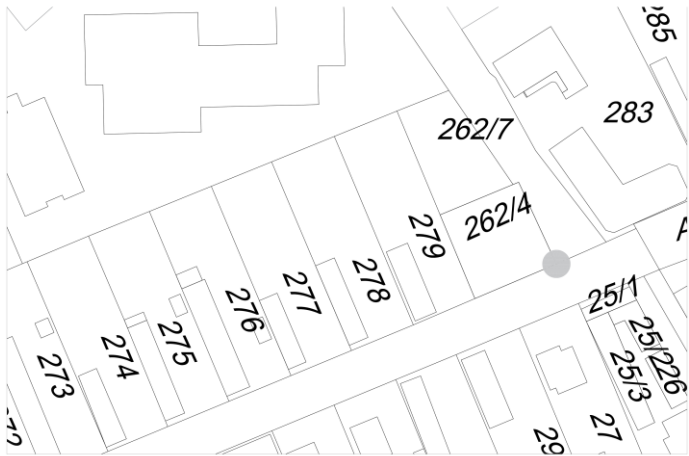

Helyszínrajz:

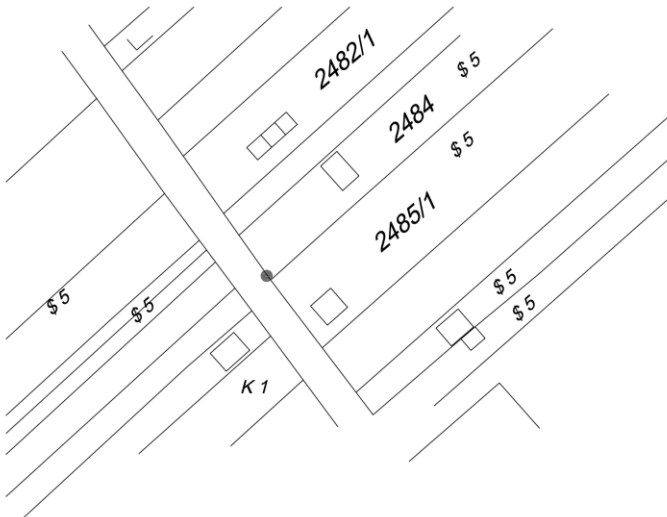





Fotó



A 2000-ben Környe Község Önkormányzata által állított kereszt Környebánya-telepen található. Oszlopa 30×30 centiméteres, a kereszt 2,75 méter magas. A kereszt fából készült, a korpusz fém (vas/bádog).

| | |
|--|--|
| Sorszám: HE13 | Szűz Mária szobor |
| Védelem típusa | helyi, egyedi védelem |
| Elhelyezkedés | 2851 Környe, Régiposta utca, Beloianisz utca kereszteződése |
| Helyszínrajz: | |
|  | |
| Fotó | |
|  | |
| - | |

| | |
|--|--|
| Sorszám: HE14 | Sváb kereszt |
| Védelem típusa | helyi, egyedi védelem |
| Elhelyezkedés | 2851 Környe, Homok dűlő HRSZ szám: 2484 |
| Helyszínrajz: | |
|  | |
| Fotó | |
|  | |
| - | |

| | |
|--|--|
| Sorszám: H15 | Kőkereszt |
| Védelem típusa | helyi, egyedi védelem |
| Elhelyezkedés | 2851 Környe, Kecskéd felőli település kapu |
| Helyszínrajz: | |
|  | |
| Fotó | |
|  | |
| <p>1875-ben emelték. Kerítése 2,5×2,5 méteres, oszlopa 70×60 centiméter, a kereszt magassága 3,3 méter. A kereszt terméskőből, a korpusz fémből (vas/bádog) készült.</p> | |

| | |
|-------------------------|--|
| Sorszám: HE16 | Kőkereszt |
| Védelem típusa | Helyi, egyedi védelem |
| Elhelyezkedés | 2851 Környe, Tatai út és Ady Endre utca sarkán |



Helyszínrajz:

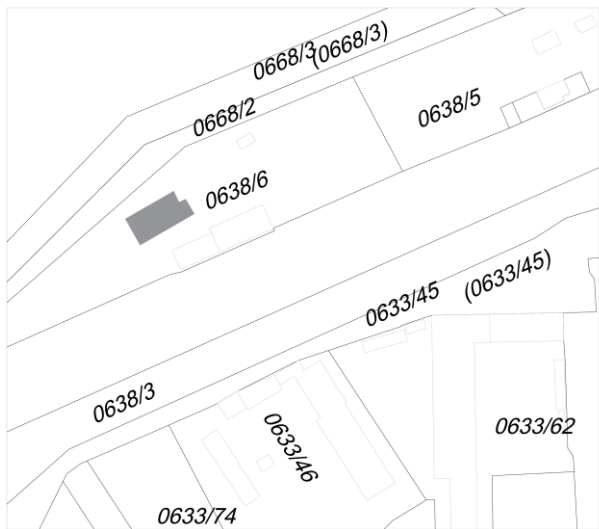



Fotó






A Tatai út mentén található, Adam Grosinger által állíttatott emlék 1869-ben épült. Oszlopa 0,5×0,7 méter, a kereszt 2,9 méter magas. A kereszt terméskőből, a korpusz fémből (vas/bádog) készült.



| | |
|--|--|
| Sorszám: HE17 | Mária Emlékmű |
| Védelem típusa | helyi, egyedi védelem |
| Elhelyezkedés | 2851 Környe, Öreghegy HRSZ szám: 2902 |
| Helyszínrajz: | |
|  | |
| Fotó | |
|  | |
| - | |

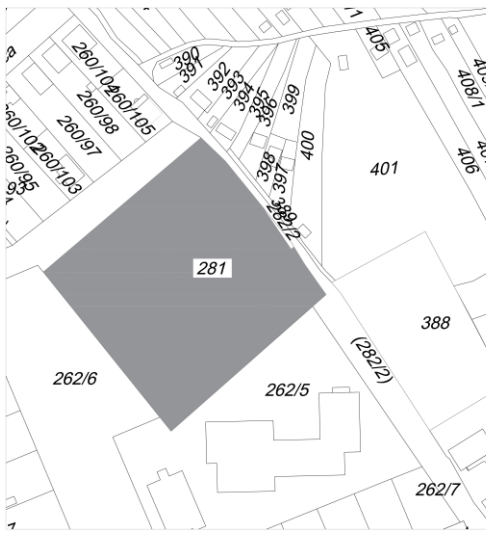

| | |
|--|---------------------------------|
| Sorszám: HE18 | MÁV vasútállomás épülete |
| Védelem típusa | helyi, egyedi védelem |
| Elhelyezkedés | 2851 Környe, Tópart út 1. |
| Helyszínrajz: | |
|  | |
| Fotó | |
|  | |
| Jó arányú épület, felújításra szorul. | |

| | |
|--|--|
| Sorszám: HT1 | Római katolikus templom környezetében levő emlékművek |
| Védelem típusa | Helyi, területi védelem |
| Elhelyezkedés | 2851 Környe, Alkotmány utca |
| Helyszínrajz: | |
|  | |
| Fotó: | |
|  | |
| Világháborús emlékmű, testvértelepülések emlékművei, alapítási emlékmű, 1956-os forradalom emlékműve | |

| | |
|--|--|
| Sorszám: HT2 | Kegeleti Park (kopjafa, emléktábla, ravatalozó) |
| Védelem típusa | Helyi területi védelem |
| Elhelyezkedés | 2851 Környe, Hegyalja utca és Temető köz kereszteződése, 388 hrsz. |
| Helyszínrajz: | |
|  | |
| Fotó | |
|  | |
| A régi temetőben a síremlékeket rendezték sorba, ezzel kialakult egy kegeleti park. | |

| | |
|---|--------------------------------|
| Sorszám: HT3 | Környi tó és környezete |
| Védelem típusa | Helyi, Területi védelem |
| Elhelyezkedés | 2851 Környe |
| Helyszínrajz: | |
|  | |
| Fotó | |
|  | |
| <p>Az Által-ér duzzasztása révén létrehozott tó, a falu közepén található. Rendkívül szép, rendezett partszakasz, pihenő padok, tűzrakó helyek várják a látogatókat. A halállomány változatos, nagyobb testű halakban gazdag.</p> | |

| | |
|---|---|
| Sorszám: HT4 | Református Temető |
| Védelem típusa | helyi, területi védelem |
| Elhelyezkedés | 2851 Környe, Hegyalja utca és Leshegyi út által közbezárt terület, 386, 423-425 hrsz. |
| Helyszínrajz: | |
|  | |
| Fotó | |
|  | |
| A temető egy részén a régi síremlékeket rendezték sorba vagy körkörös alakba, ezzel kialakult egy kegyeleti park. | |

| | |
|--|------------------------------------|
| Sorszám: HT5 | Katolikus Temető kereszttel |
| Védelem típusa | Helyi területi védelem |
| Elhelyezkedés | 2851 Környe, Temető köz, 281 hrsz. |
| Helyszínrajz: | |
|  | |
|  | |
| Fotó | |
| <p>A temetőben álló Eichhart-keresztet 1921-ben állították. Kerítése 6×11, oszlopa 1 méteres, a kereszt magassága 4,8 méter. A kereszt terméskőből, a korpusz fémből (vas/bádog) készült. Az emléket készítettőiről, Eichhart Ferenczről és Láng Teréziáról nevezték el.</p> | |